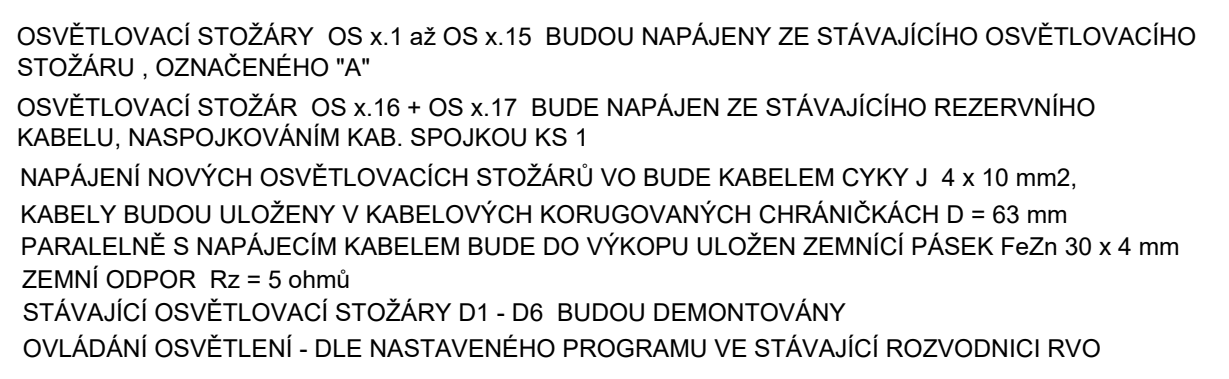




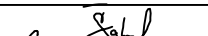
## 2482/



- Podzemní vedení jsou zakreslena informativně. Před zahájením stavebních prací je nutno požádat o podrobné výtvyčení !

Podzemní vedení jsou zakreslena informativně.  
Před zahájením stavebních prací je nutno požádat o podrobné vytyčení !

SOUŘADNICOVÝ SYSTÉM: S-JTSK  
VÝŠKOVÝ SYSTÉM: Bpv

Kreslí:	KLUČBOŘKOVÁ	  	<b>OPTIMA</b> spol. s r.o. PROJEKTOVACÍ, KONTROLNÍ A STAVEBNÍ Zábřeh 738, 566 01 Vysoké Mýto tel.: 465 420 911 e-mail: info@optima-vym.cz	
Zpracoval:	KLUČBOŘKOVÁ			
Hodnot. projektant:	ING. S. ŠARÁNKOVÁ			
Žádost. projektant:	H. ŠEBELBA			
Technická kontrola:	ING. Z. NEUDEJT			
Kraj: PARDUBICKÝ	Okres: OSTI NAD ORLICÍ	Obec: VYSOKÉ MÝTO		
Investor:	Město Vysoké Mýto		Stupeň:	PDPS
Akce:	ULICE VRAČLAVSKÁ - STAVEBNÍ ÚPRAVY, VYSOKÉ MÝTO		Zákl. č.:	4364 - 18 - 4
Objekt:	SO 401 VĚRNEJÍ OSVĚTLENÍ		Arch. č.:	3692
Dle:	SITUACE VEŘEJNÉHO OSVĚTLENÍ - 2.díl 0,080 00 - 0,380 75 km		Datum:	05/2021
			Formát:	12 A4
			Měřítka:	Číslo příl. výkresu:
			Kódy:	1 : 250 D.7.3